











Vendredi 10 Septembre 2021
CCCE : Hettange-Grande - Rodemack 146,0 km

Kms parcourus	Kms à parcourir	N° Routes	Villes	PC / GPM	Horaires (km/h)	
					40	43
-1,4			Départ Fictif: HETTANGE GRANDE rue de la Gendarmerie		13h30	13h30
-1,3		D653/ D153G	HETTANGE-GRANDE, à gauche rue du Général Patton, à gauche rue Victor Hugo		13h30	13h30
-0,3		D153G	GARCHE Hors Agglo, rte de Caranusca (pont 1 voie + terre plein central) 		13h31	13h31
0,0	146,0	D153G	Départ Réel: Garche Hors Agglo		13h32	13h32
0,5	145,5	D153G/D1	GARCHE, route de Caranusca, à gauche route de Garche, route de Mondorff		13h33	13h32
3,5	142,5	D1	HUSANGE, route de Thionville		13h37	13h37
5,2	140,8	D1/D56/C	CATTENOM, RP 1ère sortie avenue du Gal de Gaulle, à gauche rue de Sentsich		13h40	13h39
7,5	138,5	C/D1	SENTZICH, à gauche rue de Homeldange, rue de la Paix, à droite rue du Luxembourg		13H43	13H42
10,0	136,0	D1/D64	Hors Agglo, à droite vers Gavisse		13H47	13H46
11,0	135,0	D62/D64	GAVISSE, rue de Fixem, rue de la Forge, à gauche rue J D'Arc, à gauche rue J D'Arc		13H48	13H47
13,4	132,6	D64	BERG SUR MOSELLE, Grand-rue, route de Haute Kontz (PC à hauteur du 9 Grand-rue)	PC 13,7	13H52 13H52	13H50 13H51
16,6	129,4	D64/D64A	HAUTE KONTZ, route de Berg, à gauche rue du Moulin, rue de Gandren		13h57	13h55
19,1	126,9	D64A	GANDREN, rue de Sierck, rue Principale		14h00	13h58
20,7	125,3	D64A/D1	BEYREN LES SIERCK, rue de Gandren, à droite rue Principale		14h03	14h01
24,7	121,3	D1/C	MONDORFF, rue de Paris, à gauche rue Victor Hugo 		14h09	14h06
26,5	119,5	C	MONDORFF Hors Agglo, à gauche vers Himeling		14h12	14h09
27,9	108,1	C	HIMELING, route de Mondorff, tout droit rue du Golf		14h14	14h11
30,4	115,6	C	BASSE RENTGEN Hors Agglo, tout droit rue des Lilas		14h17	14h14
31,5	114,5	C	PREISCH, rue des Lilas, rue des Platanes 		14h19	14h16
33,3	112,7	C/D653/ D153H	EVRRANGE, route de Preisch, à droite chaussée Robert Schumann, à gauche route de Hagen		14h22	14h18
35,2	110,8	D153H	HAGEN, rue de la République, à gauche rue Jeanne d'Arc 		14h24	14h21
37,2	108,8	D153H/C1	HAUTE RENTGEN, rue St Hippolyte, à droite Chemin départemental n°62 		14h28	14h24
38,0	108,0	C1/D62	BASSE RENTGEN Hors Agglo, RP 2ème sortie		14h29	14h25
38,7	107,3	D62	BASSE RENTGEN, rue de l'Eglise		14h30	14h26
41,1	104,9	D62	ESING, rue Antoine de St Exupéry		14h33	14h29
41,9	104,1	D62/C	RODEMACK, rue du Luxembourg, RP 2ème sortie rue du Château, route de Halling		14h33	14h30
43,2	102,8	C	RODEMACK Hors Agglo, 		14h37	14h32
44,0	102,0	C	HALLING, rue de la Chapelle, rue du Centre, rue de la Fontaine		14h38	14h33
46,1	99,9	C/D57	PUTTELANGE LES THIONVILLE, rue Pasteur, à droite rue du Pont, à gauche rue de la Justice, à gauche rue Principale		14h41	14h36
48,2	97,8	D57/D1	PUTTELANGE LES THIONVILLE Hors agglo, à droite vers Beyren		14h44	14h39
50,6	95,4	D64A/D1	BEYREN LES SIERCK, rue Principale, à gauche rue de Gandren,		14h48	14h42
52,4	93,6	D64A	GANDREN, rue Principale, rue de Sierck 		14h50	14h45

Vendredi 10 Septembre 2021

CCCE : Hettange-Grande - Rodemack 146,0 km

Kms parcourus	Kms à parcourir	N° Routes	Villes	PC / GPM	Horaires (km/h)		
					40	43	
109,2	36,8	D57A/D57	OEUTRANGE, rue d'Entrange, rue du Général Gilliant, <u>à droite</u> route de Bellevue			16h16	16h04
112,8	33,2	D57/D14	THIONVILLE Hors Agglo, <u>à gauche</u> Montée du Saint Michel			16h21	16h09
114,4	31,6	D14	THIONVILLE Saint Michel Hors Agglo 	GM1		16h23	16h11
115,3	30,7	D14/D59B /D58	ANGEVILLERS, hors agglo <u>à droite</u> , RP rue de Thionville, <u>à droite</u> rue d'Escherange			16h25	16h13
119,0	27,0	D58	ESCHERANGE Hors Agglo, DESCENTE à 10% 			16h30	16h18
119,8	26,2	D58	ESCHERANGE, rue Principale			16h31	16h19
121,1	24,9	D58	MOLVANGE, rue Principale			16h33	16h21
122,7	23,3	D58/D15	VOLMERANGE LES MINES, rue de Molvange, <u>à droite</u> vers Kanfen			16h36	16h23
125,4	20,6	D15/D15A /D56	KANFEN, RP 3ème sortie rue de Hettange, <u>à gauche</u> rue Robert Schumann, rue Jeanne D'Arc, <u>à droite</u> rue du Moulin, rue de Zoufftgen			16h40	16h27
128,8	17,2	D56	ZOUFFTGEN Hors Agglo, PN 			16h45	16h31
129,4	16,6	D56	ZOUFFTGEN, rue de la Gare, <u>à droite</u> rue Principale			16h46	16h31
133,0	13,0	D56	ROUSSY LE VILLAGE, rue de Zoufftgen, rue des Trois Fontaines, rue Neuve, RP 2ème sortie			16h51	16h37
134,9	11,1	D56	ROUSSY le BOURG, rue Saint Christophe, rue du Bourg			16h54	16h40
137,7	8,3	D56/C	BASSE PARTHE, <u>tout droit</u> vers Cattenom, <u>à gauche</u> chemin de Boler			16h58	16h44
139,8	6,2	C	BOLER, route d'Usselskirch, route d'Evange			17h01	16h47
140,4	5,6	C	EVANGE, rue Principale			17h02	16h48
142,6	3,4	C/D62	Hors Agglo, <u>à gauche</u> vers Rodemack			17h06	16h51
143,2	2,8	D62	FAULBACH, route de Fixem			17h08	16h52
145,6	0,4	D62/D57	RODEMACK Hors Agglo, <u>à droite</u> rue de Sierck			17h10	16h55
145,7	0,3	D57	RODEMACK, rue de Sierck, rue de Mondorff			17h10	16h55
146,0	0,0	D57	ARRIVEE: rue de Mondorff (hauteur des Pompiers)			17h11	16h55

